



**АДМИНИСТРАЦИЯ  
СЕЛЬСКОЕ ПОСЕЛЕНИЕ СЕРГИНО  
Октябрьского муниципального района  
Ханты-Мансийского автономного округа – Югры**

**ПОСТАНОВЛЕНИЕ**

« 09 » Марта 2023 г.

№ \_\_\_\_\_ 35

п. Сергино

Об утверждении схемы размещения некапитальных гаражей и мест стоянки средств передвижения на территории с.п. Сергино

В соответствии с п.1 ст. 39.36-1 Земельного кодекса Российской Федерации, постановления Правительства Ханты-Мансийского автономного округа – Югры от 01.07.2022 г. № 307-п «О регулировании отдельных отношений при использовании земель или земельных участков, находящихся в государственной или муниципальной собственности, для возведения гражданами гаражей, являющихся некапитальными сооружениями, либо для стоянки технических или других средств передвижения инвалидов вблизи их места жительства», руководствуясь Уставом муниципального образования сельское поселение Сергино:

1. Утвердить схему размещения гаражей, являющихся некапитальными сооружениями, либо стоянок технических и других средств передвижения инвалидов вблизи их места жительства согласно приложению к настоящему постановлению.

2. Установить, что использование земель или земельных участков, находящихся в муниципальной собственности, для возведения гражданами гаражей, являющихся некапитальными сооружениями, осуществляется за плату порядок определения которой применяется в статье 2 Приложения 2 постановления Правительства Ханты-Мансийского автономного округа – Югры от 01.07.2022 г. № 307-п «О регулировании отдельных отношений при использовании земель или земельных участков, находящихся в государственной или муниципальной собственности, для возведения гражданами гаражей, являющихся некапитальными сооружениями, либо

для стоянки технических или других средств передвижения инвалидов вблизи их места жительства».

3. Постановление обнародовать и разместить на официальном сайте органов местного самоуправления сельского поселения Сергино в информационно-телекоммуникационной сети общего пользования (компьютерной сети «Интернет»).

4. Настоящее постановление вступает в силу со дня его обнародования.

5. Контроль за исполнением настоящего постановления возложить на заместителя главы администрации по жизнеобеспечению.

Глава сельского поселения Сергино

С.И. Марков

Приложение  
к постановлению администрации  
сельского поселения Сергино  
от « \_\_\_\_ » \_\_\_\_\_ 2023 г. № \_\_\_\_\_

**СХЕМА**

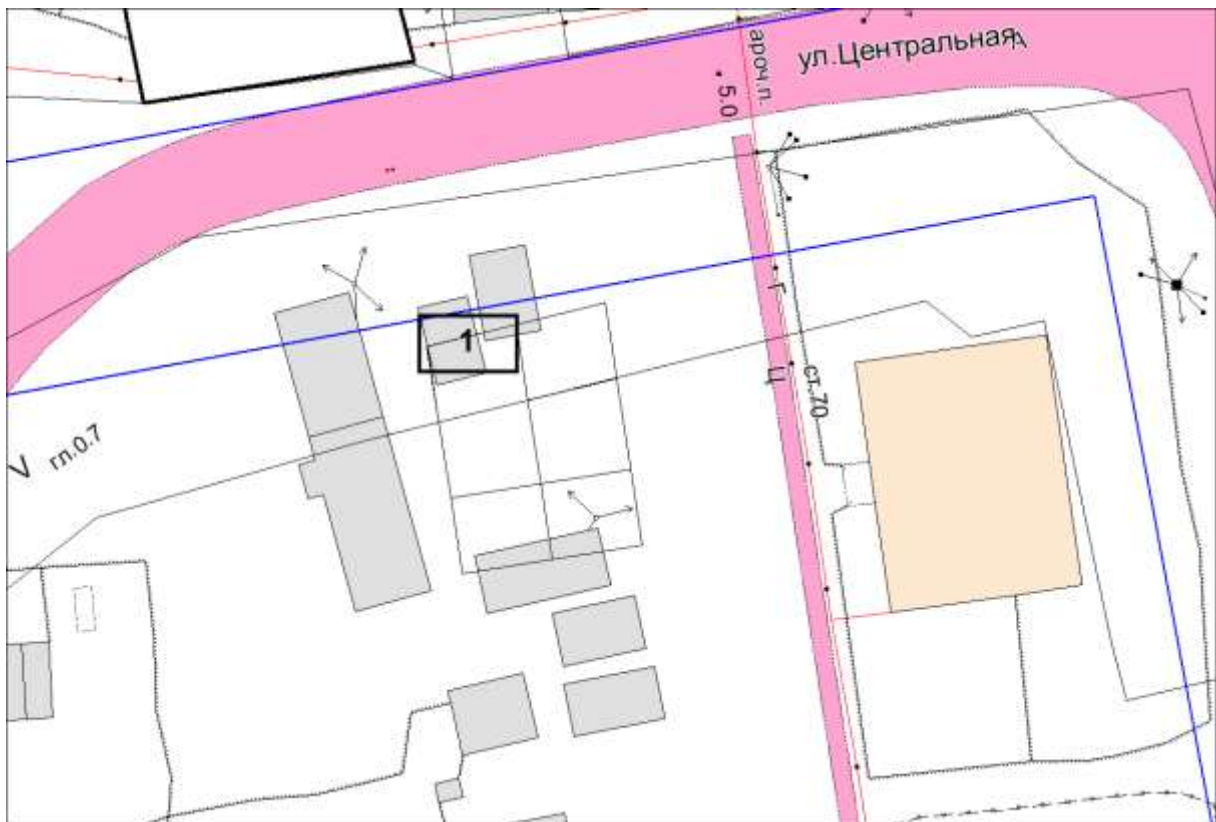
размещения гаражей, являющихся некапитальными сооружениями,  
возводимых гражданами на землях или земельных участках, находящихся  
в государственной или муниципальной собственности, либо стоянок технических  
или других средств передвижения инвалидов вблизи их места жительства  
на территории муниципального образования сельское поселение Сергино

№ п/п	Кадастровый квартал или кадастровый номер при наличии	Адрес (ориентир)	Площадь места размещения, кв.м.	Вид объекта	Графическая план-схема объекта
1	2	3	4	5	6
1	86:07:0101002	ул. Железнодорожная в районе дома 4	48	место размещение гаражей, являющихся некапитальными сооружениями	Приложение 1
2	86:07:0101002	ул. Железнодорожная в районе дома 4	48	место размещение гаражей, являющихся некапитальными сооружениями	Приложение 1
3	86:07:0101002	ул. Железнодорожная в районе дома 4	48	место размещение гаражей, являющихся некапитальными сооружениями	Приложение 1
4	86:07:0101002	ул. Железнодорожная в районе дома 4	48	место размещение гаражей, являющихся некапитальными сооружениями	Приложение 1
5	86:07:0101002	ул. Железнодорожная в районе дома 4	48	место для инвалидов	Приложение 2



Приложение 1  
к схеме размещения гаражей, являющихся  
некапитальными сооружениями,  
возводимых гражданами на землях или  
земельных участках, находящихся  
в государственной или муниципальной  
собственности, либо стоянок технических  
или других средств передвижения инвалидов  
вблизи их места жительства на территории  
муниципального образования сельское  
поселение Сергино  
от « \_\_\_\_ » \_\_\_\_\_ 2023г. № \_\_\_\_\_

**КОПИЯ С КАРТЫ ПОСЕЛЕНИЯ**

Территория, расположенная в районе ул.Железнодорожная, в районе д. 4 (Кадастровый квартал:  
86:07:0102004)



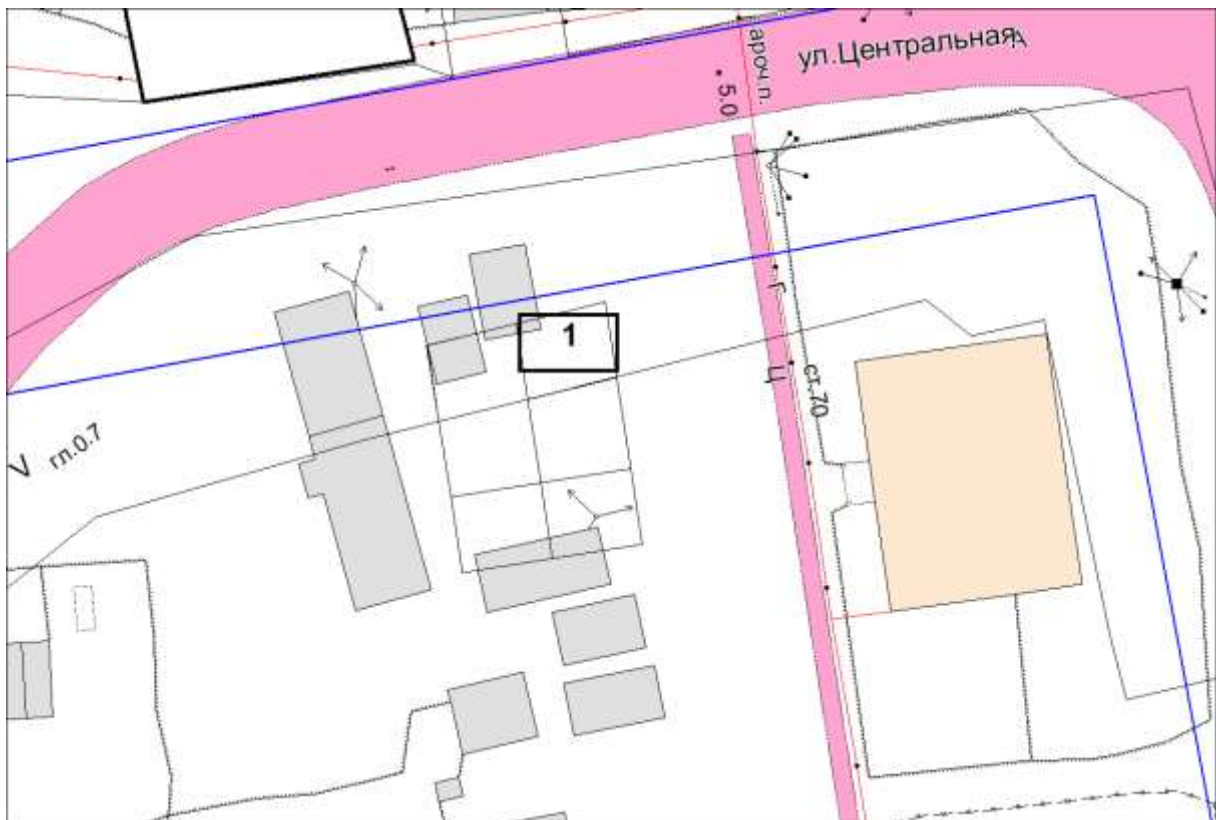
Условные обозначения:

-  - земельный участок для размещения некапитального гаража и его порядковый номер
-  - красные линии



Приложение 2  
к схеме размещения гаражей, являющихся  
некапитальными сооружениями,  
возводимых гражданами на землях или  
земельных участках, находящихся  
в государственной или муниципальной  
собственности, либо стоянок технических  
или других средств передвижения инвалидов  
вблизи их места жительства  
на территории муниципального образования  
сельское поселение Сергино  
от «\_\_\_» \_\_\_\_\_ 2023г. №\_\_

**КОПИЯ С КАРТЫ ПОСЕЛЕНИЯ**

Территория, расположенная в районе ул. Железнодорожная, в районе д. 4 (Кадастровый квартал:  
86:07:0101002)



Условные обозначения:

-  - земельный участок для размещения стоянки технических или других средств передвижения инвалидов;
-  - красные линии.