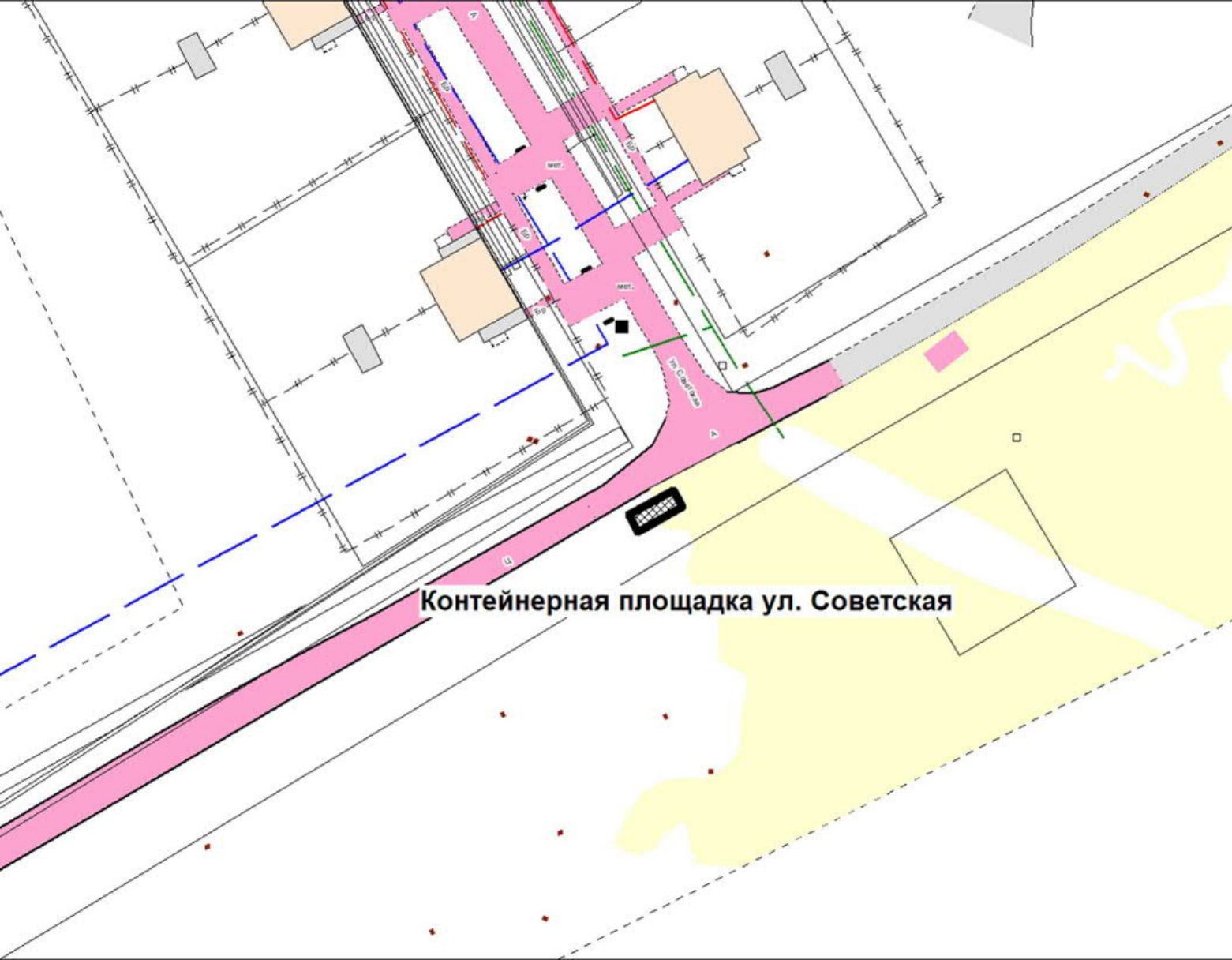
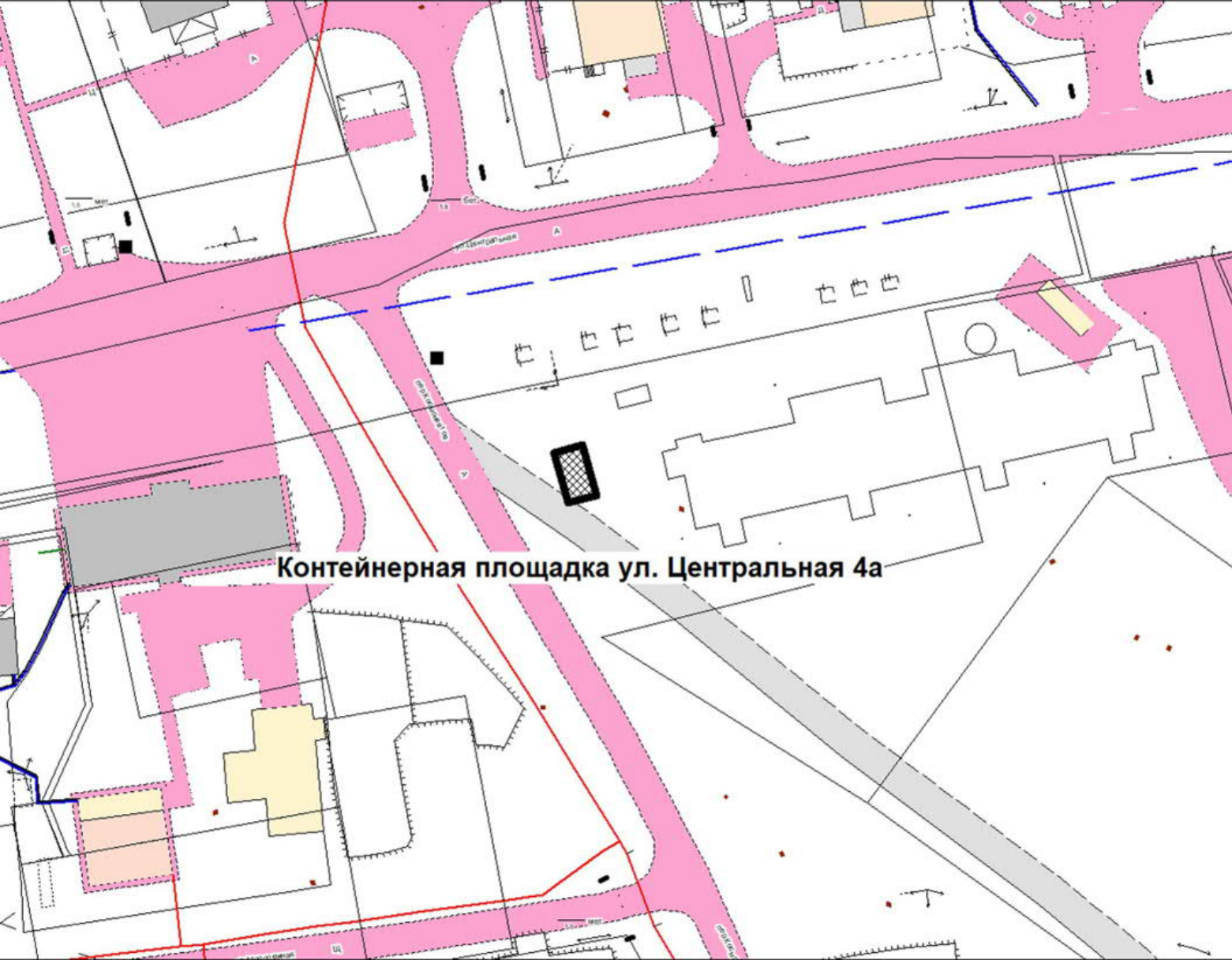


№	Данные о нахождении мест (площадок) накопления ТКО					Данные о технических характеристиках мест (площадок) накопления ТКО				Данные об источниках образования ТКО, которые складываются в местах (на площадках) накопления ТКО
	Населенный пункт	Адрес расположения контейнерных /бункерных площадок	Географические координаты расположения контейнерных/бункерных		Схема	Вид покрытия мест (площадок) накопления ТКО	Площадь мест (площадок) накопления ТКО, м2	Планируемые к размещению контейнеры ТКО		
			Широта	Долгота				Количество,	Объем, м3	
1	Сельское поселение Сергино	Ханты-Мансийский автономный округ – Югра, Октябрьский район, п. Сергино, пер. Новый	62°29'03,7"	065°36'05,1"	+	Отсыпана щебнем	12	2	0,75	пер. Новый
2	Сельское поселение Сергино	Ханты-Мансийский автономный округ – Югра, Октябрьский район, п. Сергино, ул. Курганская	62°27'50,9"	065°35'38,0"	+	Железобетонная плита	12	5	0,75	ул. Курганская
3	Сельское поселение Сергино	Ханты-Мансийский автономный округ – Югра, Октябрьский район, п. Сергино, ул. Ягодная	62°27'39,7"	065°34'42,6"	+	Железобетонная плита	12	4	0,75	ул. Центральная - ул. Ягодная
4	Сельское поселение Сергино	Ханты-Мансийский автономный округ – Югра, Октябрьский район, п. Сергино, ул. Лесная- ул. Сенькина	62°27'37,2"	065°35'09,1"	+	Железобетонная плита	12	6	0,75	ул. Лесная- ул. Сенькина
5	Сельское поселение Сергино	Ханты-Мансийский автономный округ – Югра, Октябрьский район, п. Сергино, ул. Южная - ул. Космонавтов	62°27'28,3"	065°35'34,0"	+	Железобетонная плита	12	5	0,75	ул. Южная - ул. Космонавтов
6	Сельское поселение Сергино	Ханты-Мансийский автономный округ – Югра, Октябрьский район, п. Сергино, ул. Лесная ул. Курганская	62°27'51,6"	065°35'16,0"	+	Железобетонная плита	12	2	0,75	ул. Лесная - ул. Курганская
7	Сельское поселение Сергино	Ханты-Мансийский автономный округ – Югра, Октябрьский район, п. Сергино, ул. Центральная, 4а	62°27'42,0"	065°35'27,6"	+	Железобетонная плита	12	4	0,75	ул. Центральная
8	Сельское поселение Сергино	Ханты-Мансийский автономный округ – Югра, Октябрьский район, п. Сергино, ул. Железнодорожников	62°27'43,6"	065°35'47,9"	+	Железобетонная плита	12	4	0,75	ул. Железнодорожников
9	Сельское поселение Сергино	Ханты-Мансийский автономный округ – Югра, Октябрьский район, п. Сергино, ул. Лесная	62°27'48,9"	065°34'57,6"	+	Железобетонная плита	12	5	0,75	ул. Лесная
10	Сельское поселение Сергино	Ханты-Мансийский автономный округ – Югра, Октябрьский район, п. Сергино, ул. Советская	62°28'50,4"	065°36'12,5"	+	Железобетонная плита	12	4	0,75	ул. Советская
11	Сельское поселение Сергино	Ханты-Мансийский автономный округ – Югра, Октябрьский район, п. Сергино, ул. Кирова	62°29'01,2"	065°36'18,9"	+	Железобетонная плита	12	4	0,75	ул. Кирова
12	Сельское поселение Сергино	Ханты-Мансийский автономный округ – Югра, Октябрьский район, п. Сергино, ул. Набережная ул. Советская	62°29'04,3"	065°35'54,6"	+	Железобетонная плита	12	4	0,75	ул. Советская - ул. Набережная
13	Сельское поселение Сергино	Ханты-Мансийский автономный округ – Югра, Октябрьский район, п. Сергино, ул. Набережная ул. Кирова	62°29'06,9"	065°36'11"	+	Железобетонная плита	12	4	0,75	ул. Набережная- ул. Кирова
14	Сельское поселение Сергино	Ханты-Мансийский автономный округ – Югра, Октябрьский район, п. Сергино, ул. Механизаторов	62°27'57,9"	065°35'26,6"	+	Железобетонная плита	12	4	0,75	ул. Механизаторов
15	Сельское поселение Сергино	Ханты-Мансийский автономный округ – Югра, Октябрьский район, п. Сергино, ул. Железнодорожная	62°29'01,7"	065°35'40,1"	+	Железобетонная плита	3	1	0,75	ул. Железнодорожная

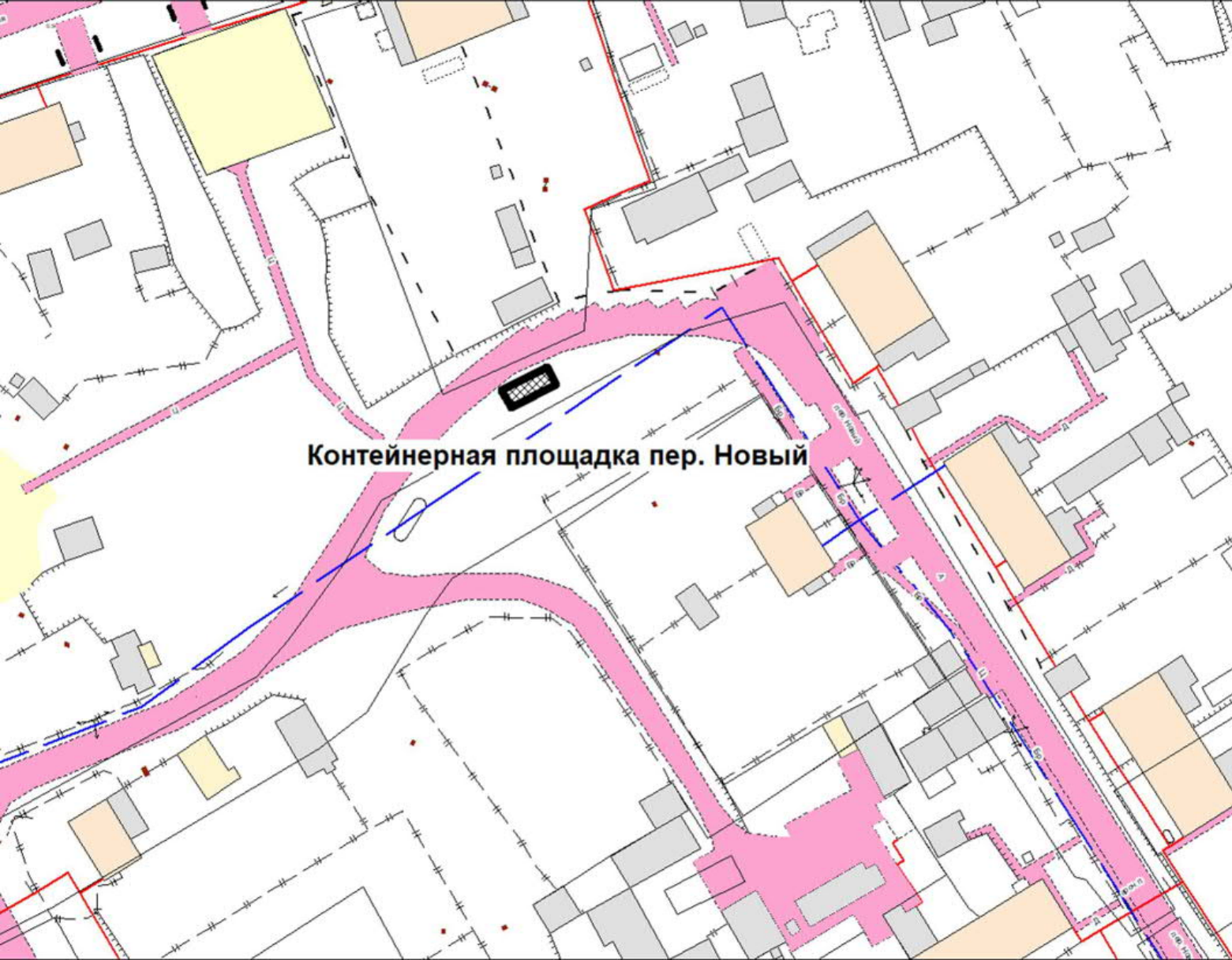


**Контейнерная площадка ул. Советская**



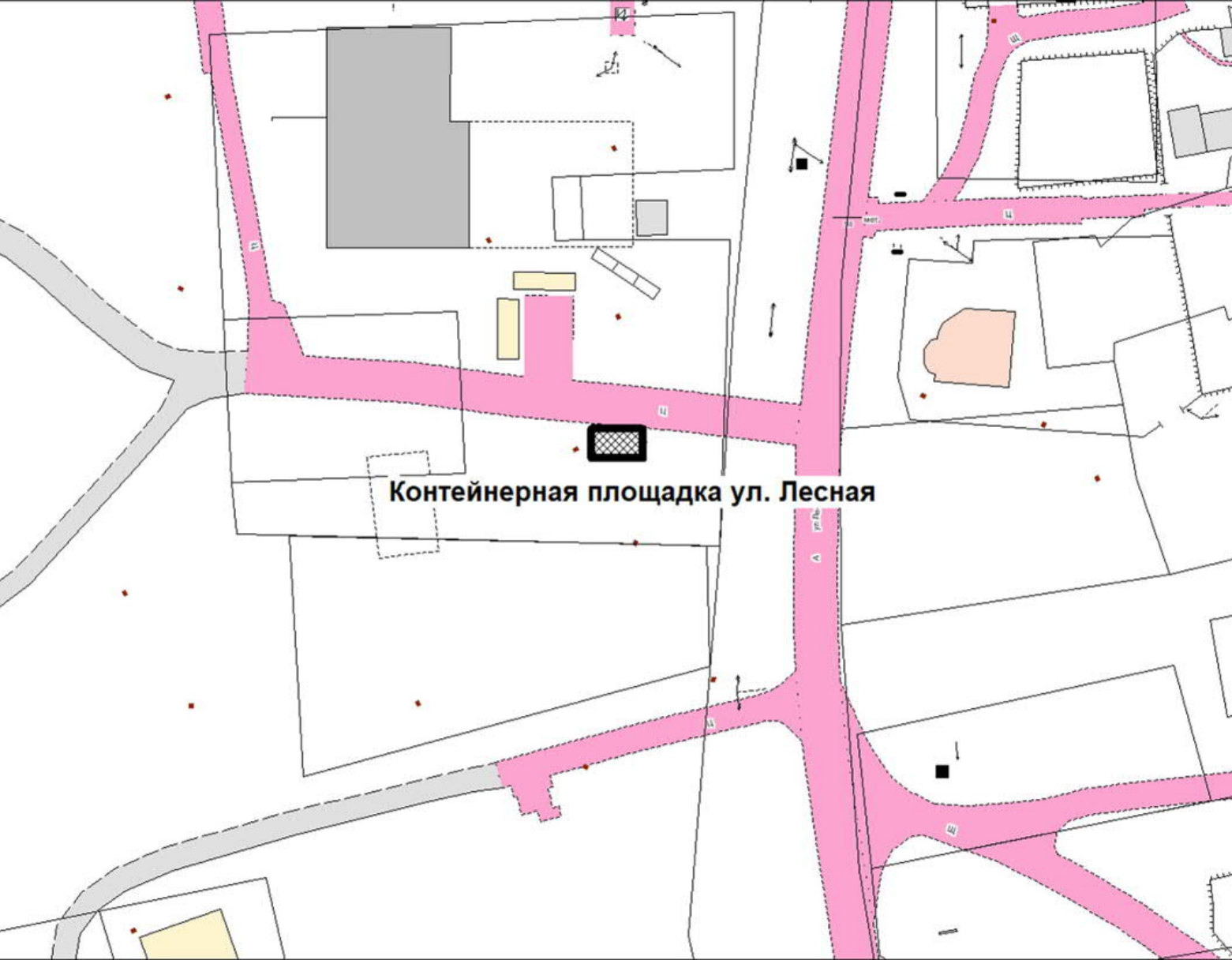
Контейнерная площадка ул. Центральная 4а

The image is a detailed architectural site plan of a residential complex. A prominent feature is a pink-shaded area representing a container platform, located along a road labeled 'ул. Центральная 4а'. The plan shows various building footprints, some in yellow and orange, and a network of roads and utility lines. A black rectangular symbol with a grid pattern is placed on the pink area, indicating the location of a container. The drawing uses various line styles and colors to delineate different zones and structures.



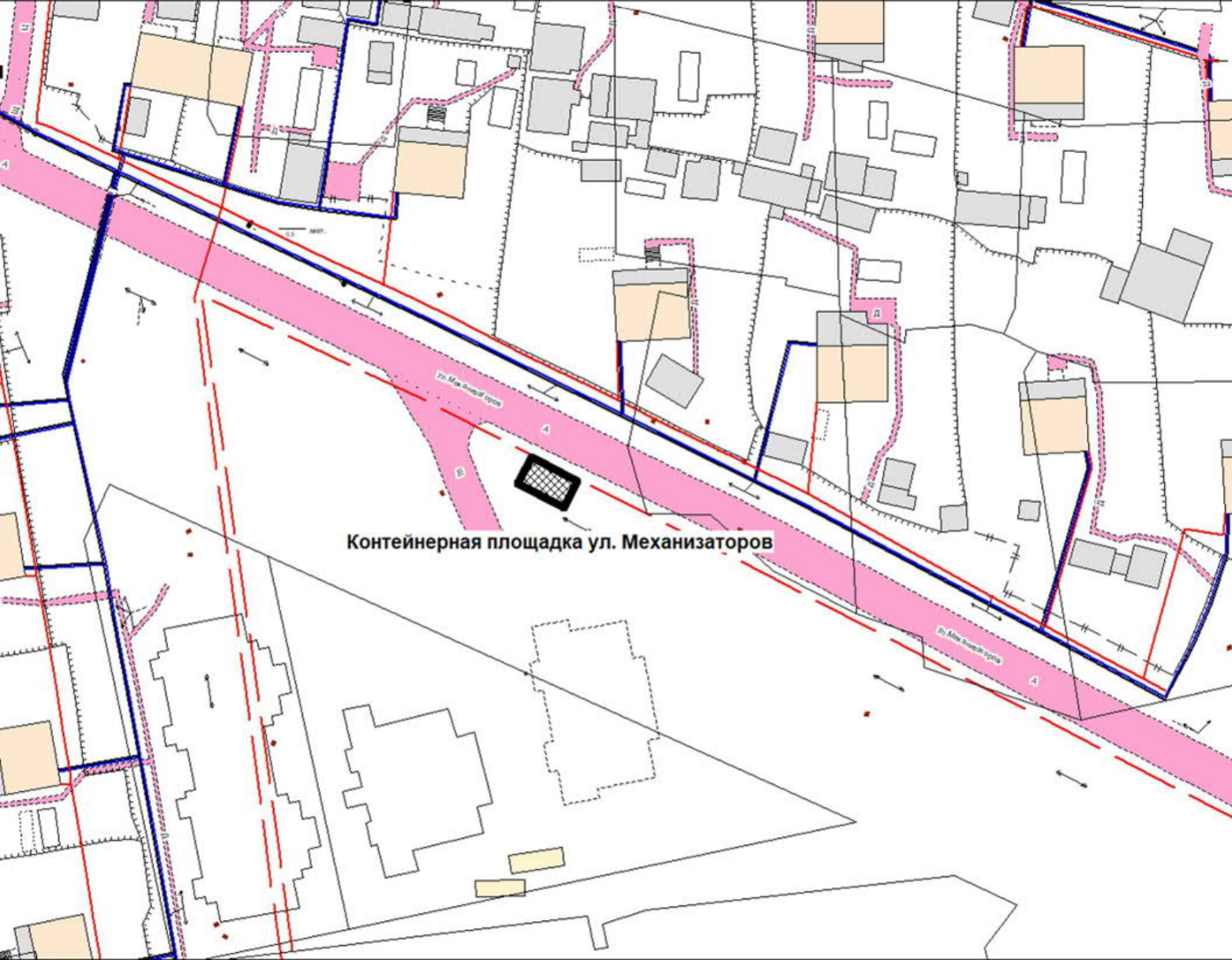
Контейнерная площадка пер. Новый

This is a detailed architectural site plan for a container yard. The plan features a central area shaded in pink, which is the designated container yard. This area is bounded by a red line and contains several blue lines representing individual container slots. A black rectangular symbol with a grid pattern is located within the pink area. The surrounding site includes various buildings, some shaded in light orange and others in light grey, with dashed lines indicating their footprints. A network of roads and paths is shown with solid and dashed lines, some labeled with 'пер. Новый' (New Lane). The plan also includes various technical symbols such as red dots, black lines, and dashed lines with cross-ticks, representing utility lines and other site details.



Контeйнерная площадка ул. Лесная

The image is a technical site plan map. A prominent pink-shaded area represents a container yard, labeled 'Контeйнерная площадка ул. Лесная'. This area is situated along a street that runs vertically through the center-right of the map. To the left of the street, there are several large, grey-shaded rectangular areas representing buildings or industrial structures. A black square with a white grid pattern is located within the pink-shaded area. The map also shows various dashed lines, possibly indicating property boundaries or utility lines, and several small red dots scattered across the site. The overall layout suggests an industrial or construction site with a designated container storage area.



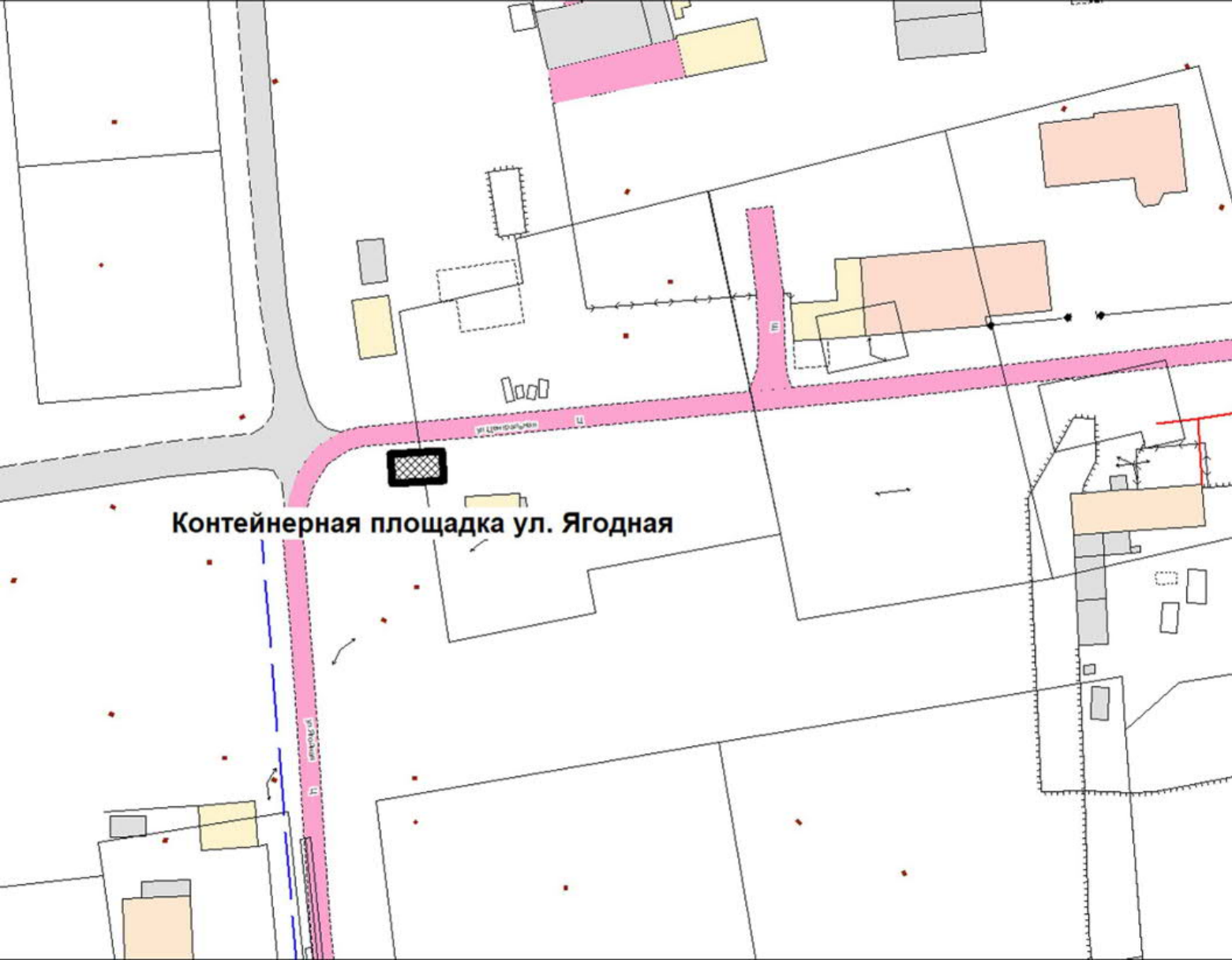
Контейнерная площадка ул. Механизаторов

ул. Механизаторов

ул. Механизаторов



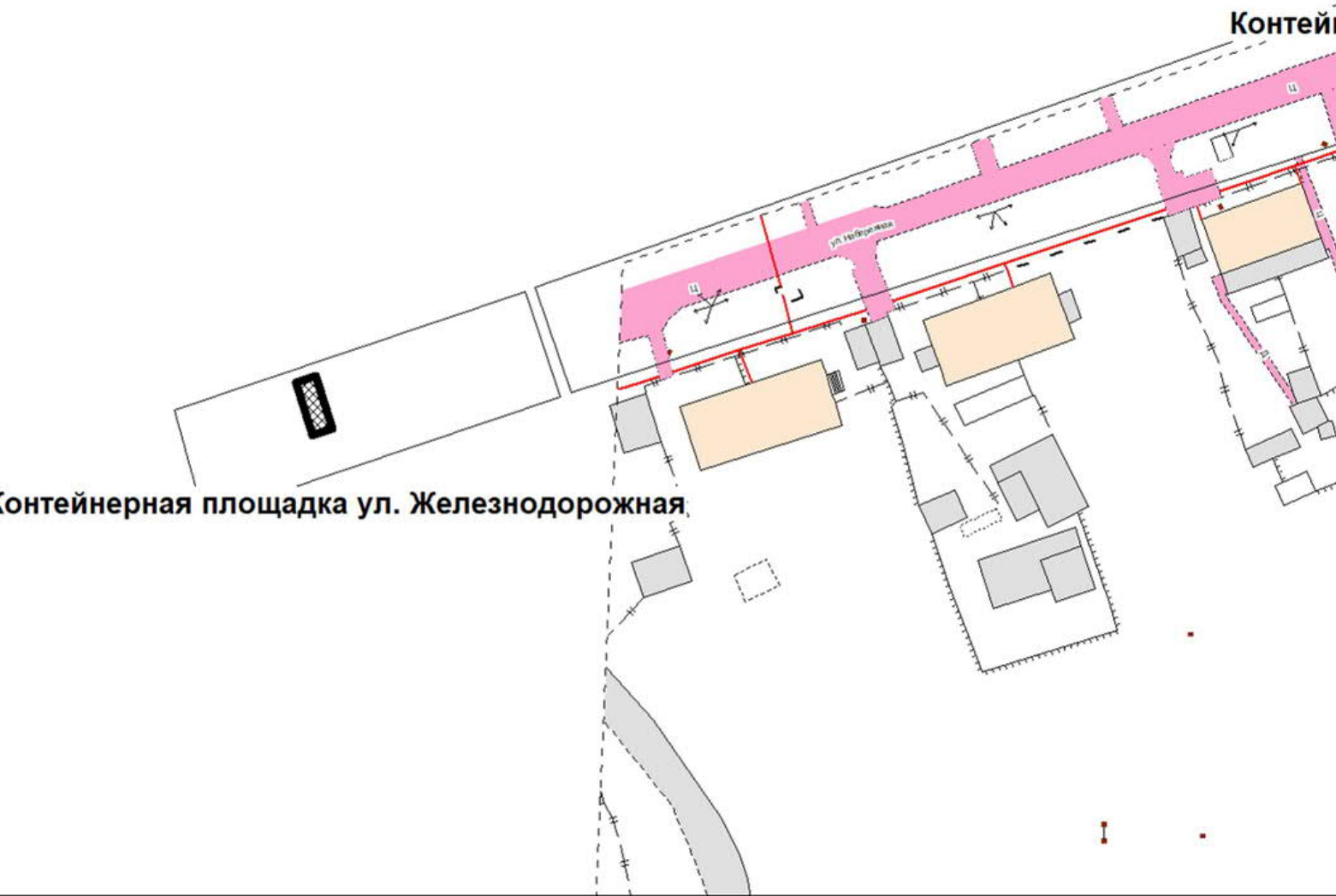
**Контейнерная площадка ул. Набережная ул. Кирова**

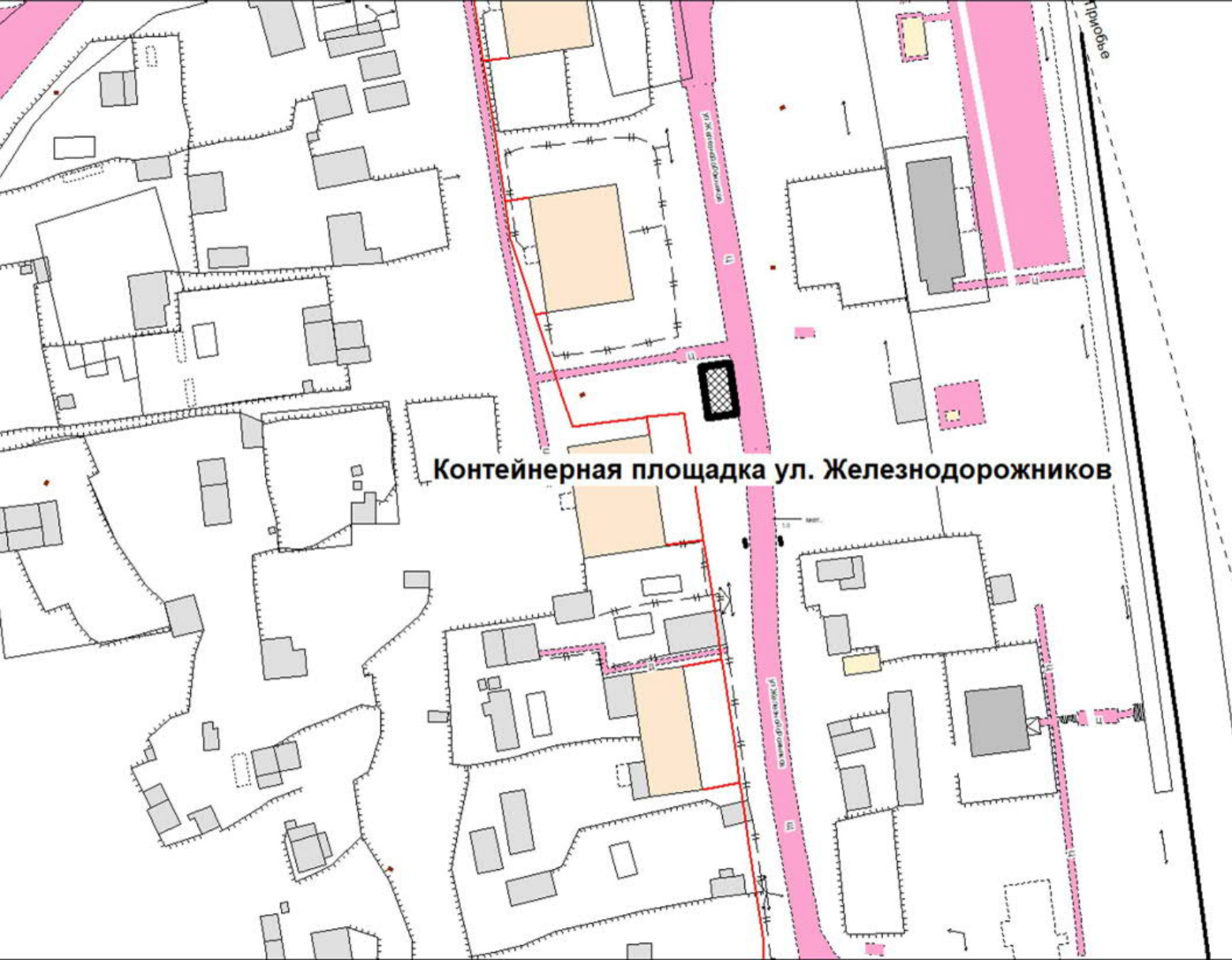


Контeйнерная площадка ул. Ягодная

The image is a technical site plan showing a container yard (Контeйнерная площадка) located at the intersection of Yagodnaya Street (ул. Ягодная) and another street. The yard is marked with a black hatched rectangle. The streets are highlighted in pink. The plan includes various buildings, some colored in orange, yellow, and grey, and a network of utility lines. A blue dashed line is visible on the left side of the intersection. The text 'ул. Ягодная' is written vertically along the street on the left, and 'ул. Центральная' is written horizontally along the street above the yard. The overall layout shows a complex arrangement of structures and infrastructure within a defined urban area.





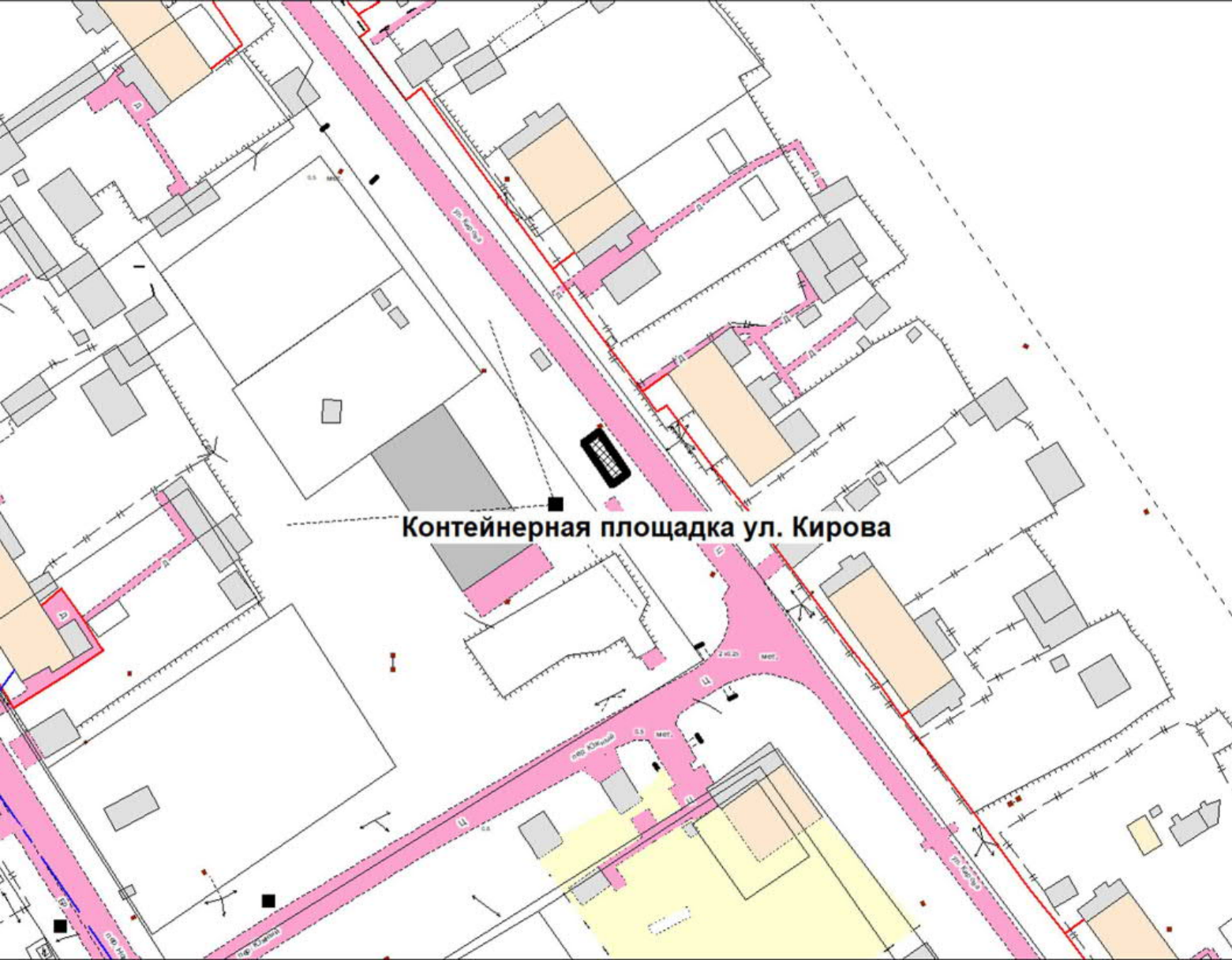


**Контейнерная площадка ул. Железнодорожников**

граница участка

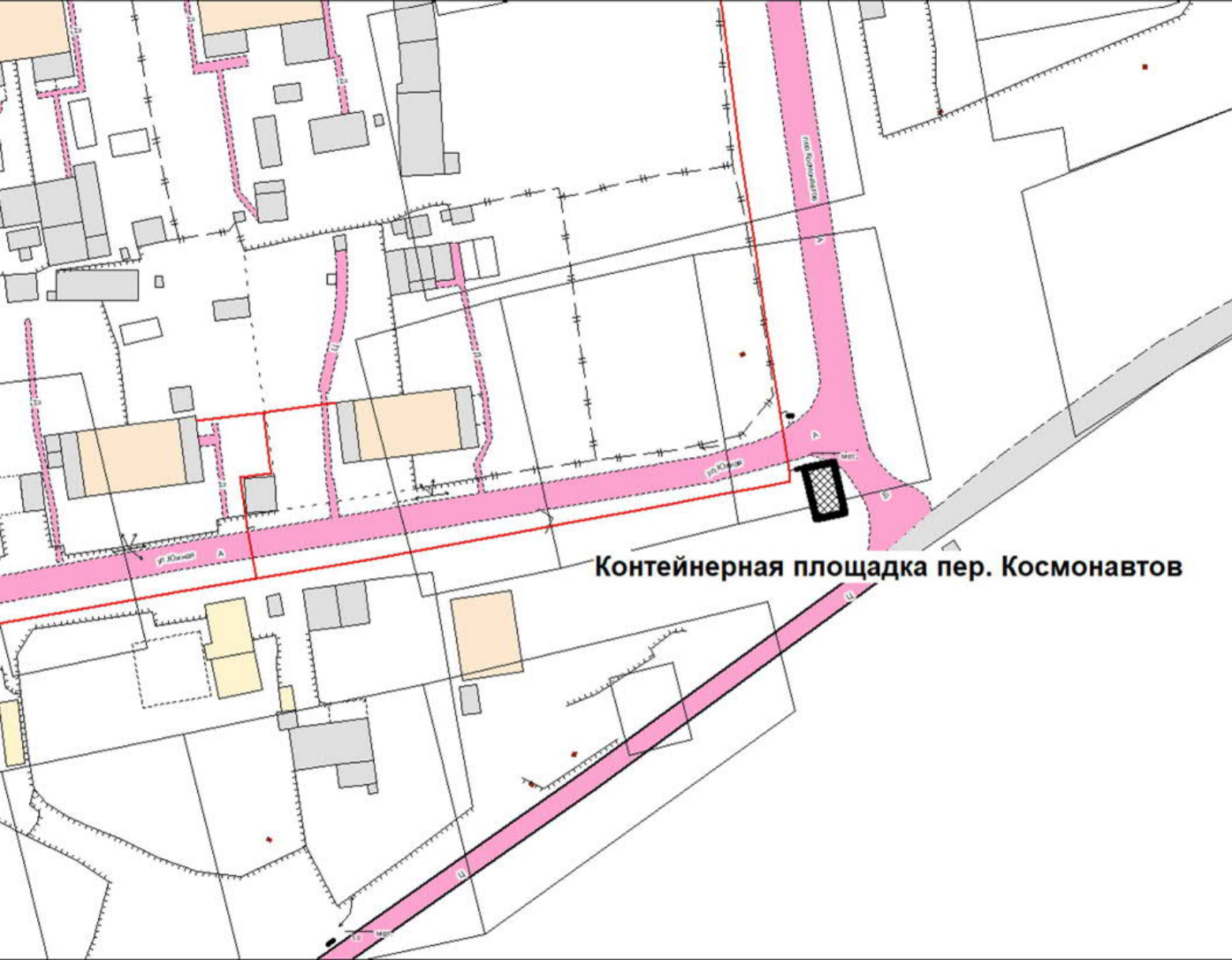
ул. Железнодорожников

ул. Железнодорожников

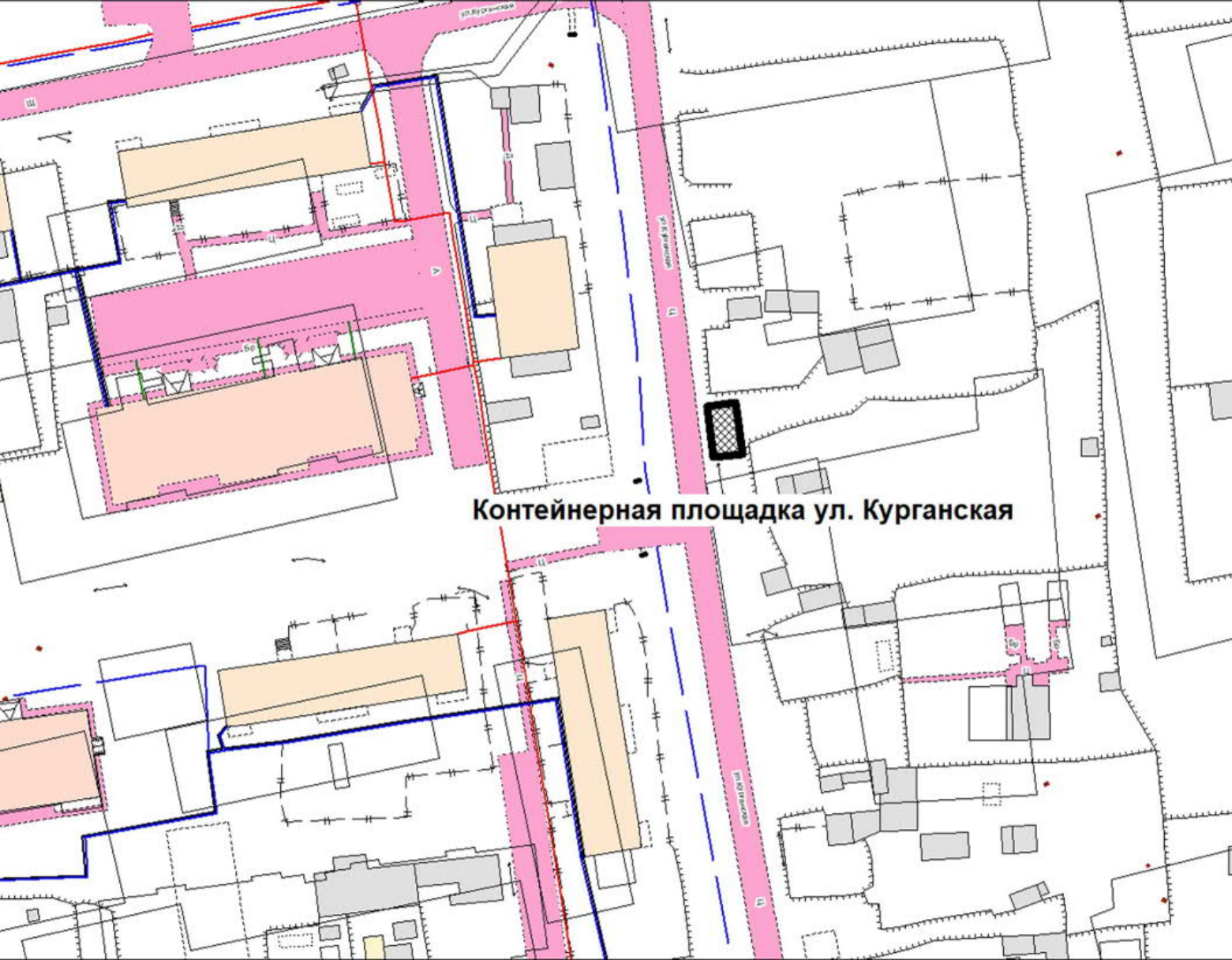


Контeйнерная площадка ул. Кирова

This is a detailed architectural site plan for a container yard located on Kirov Street. The plan shows a central area shaded in pink, which is the designated container yard. This area is bounded by a red line and is situated between several buildings, some of which are shaded in orange and grey. A black rectangular structure, likely a building or shed, is located within the pink-shaded area. The plan also shows various streets, including 'ул. Кирова' (Kirov Street) and 'ул. Давыда' (Davydov Street), and includes technical details such as dimensions (e.g., 12.00 m, 13.00 m, 14.00 m) and utility lines. The overall layout is a complex urban site with multiple structures and infrastructure elements.



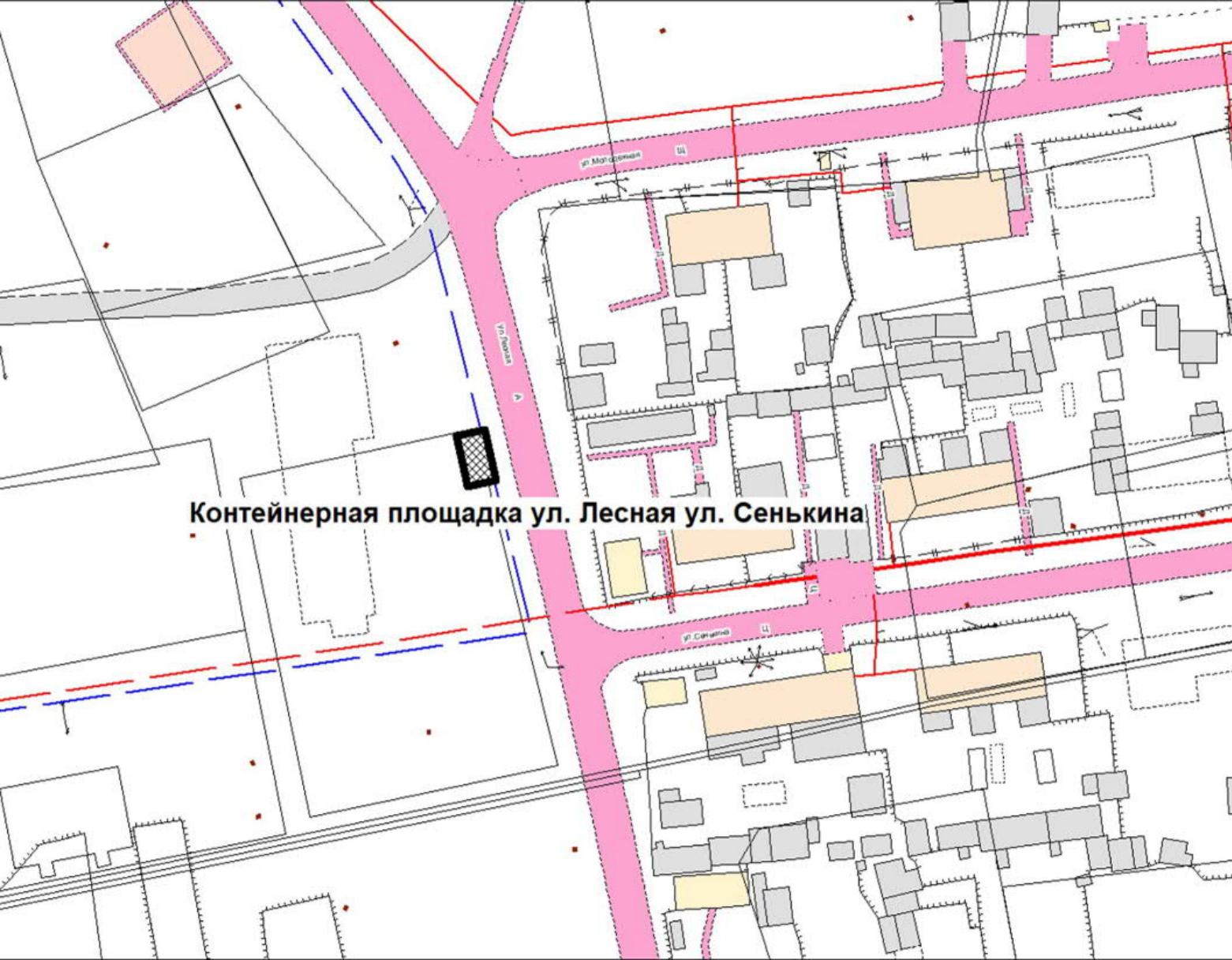
**Контейнерная площадка пер. Космонавтов**



**Контейнерная площадка ул. Курганская**

Контeйнерная площадка ул. Лесная ул. Курганская

This is a technical site plan showing a container yard (Контeйнерная площадка) located at the intersection of Lesnaya Street (ул. Лесная) and Kurganskaya Street (ул. Курганская). The yard is highlighted in pink and contains a grid of rectangular containers. A black square with a white grid pattern is positioned near the center of the yard. The plan also shows surrounding buildings, streets, and utility lines in various colors (blue, red, green). A north arrow is visible in the lower-left quadrant.



Контейнерная площадка ул. Лесная ул. Сенькина

The image is a detailed architectural site plan. It features a central intersection of three streets: 'ул. Лесная' (Lесная St.) running vertically, 'ул. Морская' (Морская St.) running horizontally at the top, and 'ул. Сенькина' (Сенькина St.) running horizontally at the bottom. A prominent pink shaded area highlights the road network. A black rectangular area with a grid pattern, representing a container platform, is located on the left side of the map, near the intersection of 'ул. Лесная' and 'ул. Сенькина'. The plan includes various building footprints in grey and orange, utility lines, and other site details. A north arrow is visible in the upper right corner.

**Контейнерная площадка ул. Набережная ул. Советская**

